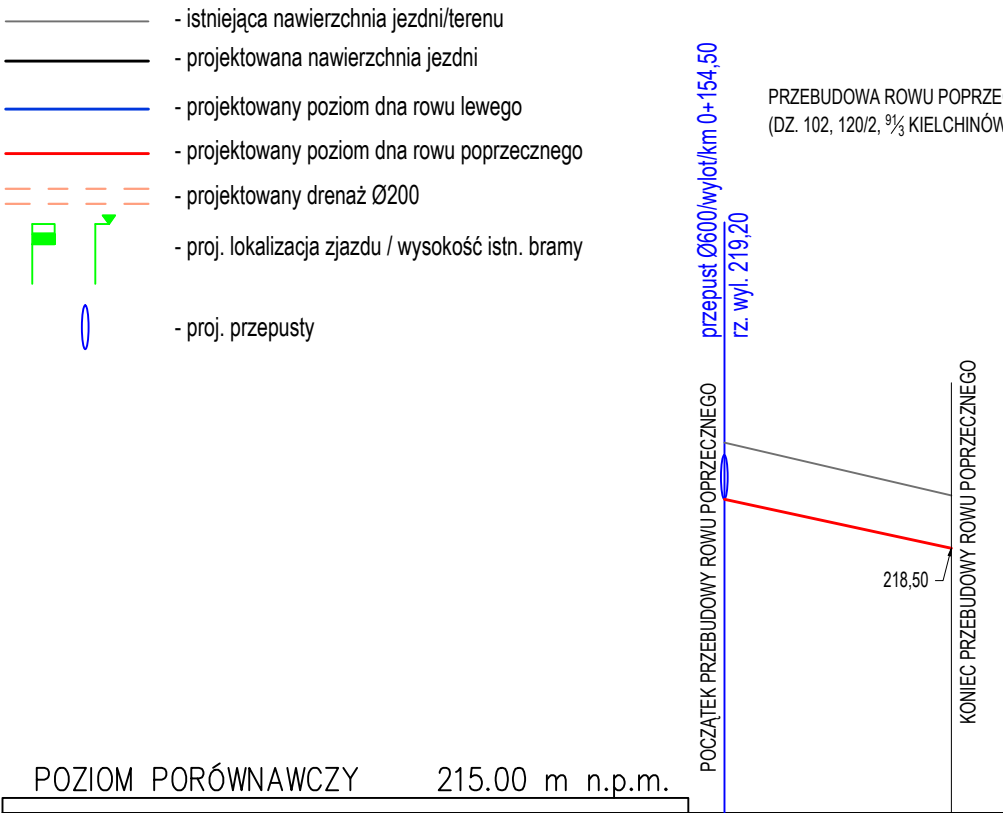
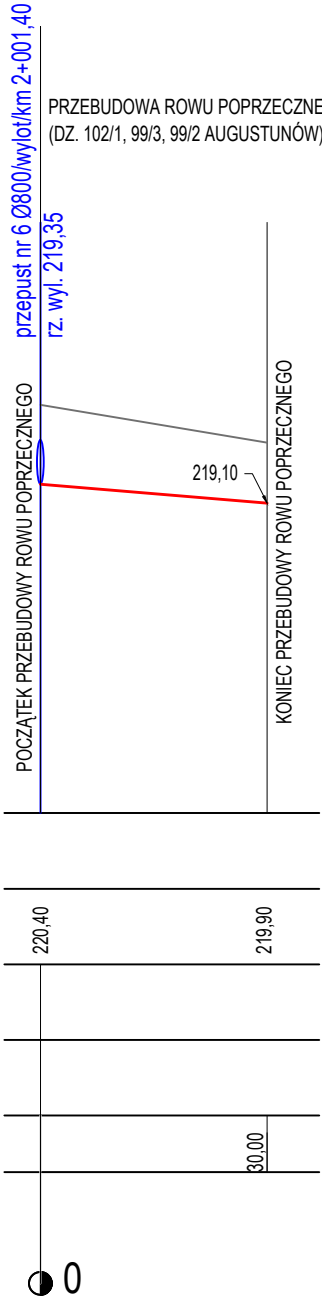
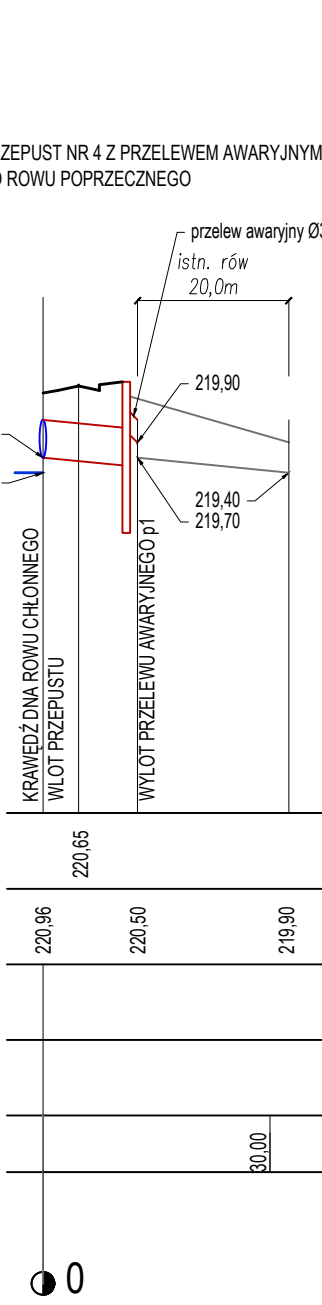
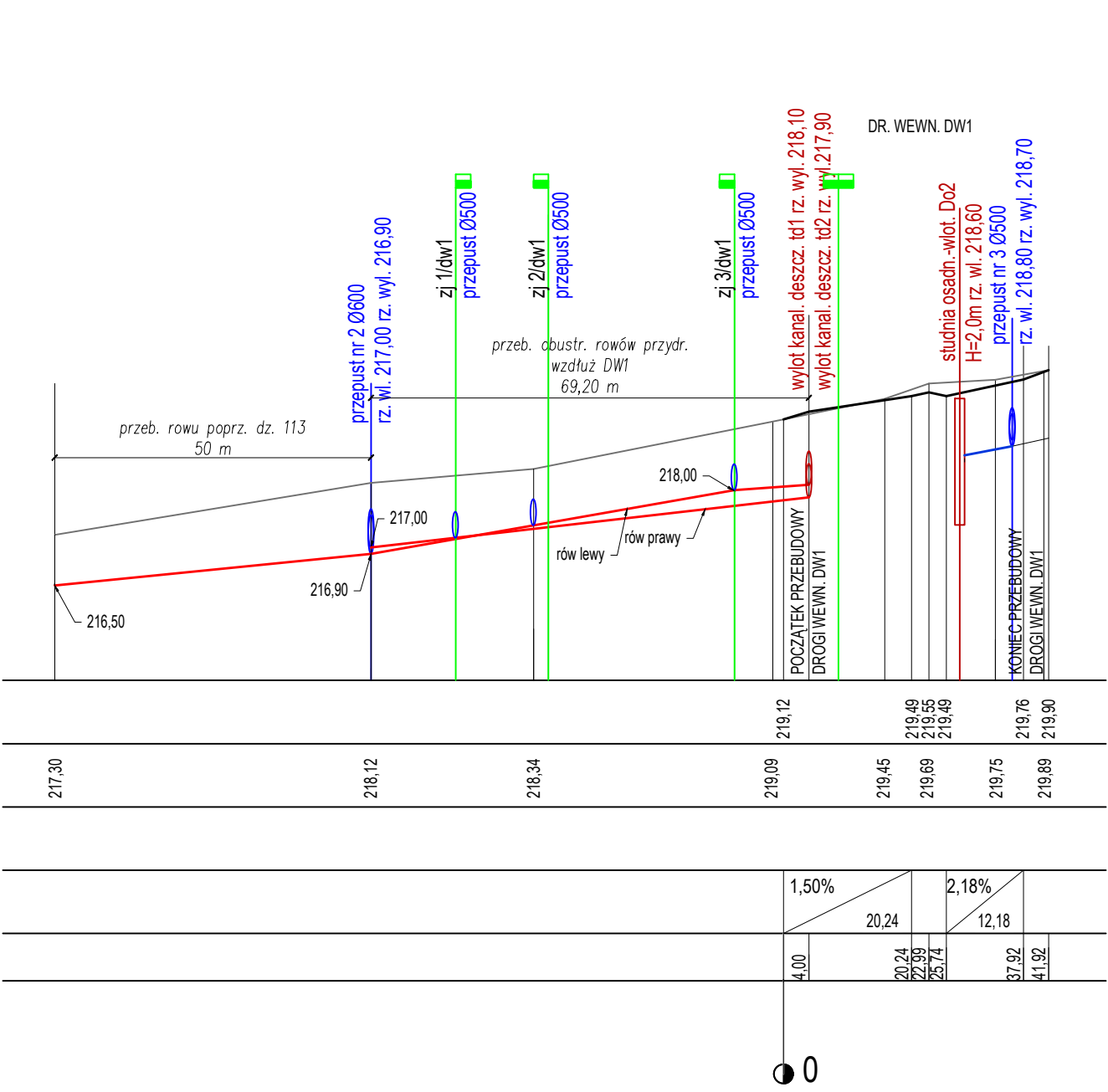


- Legenda:
- istniejąca nawierzchnia jezdni/terenu
 - projektowana nawierzchnia jezdni
 - projektowany poziom dna rowu lewego
 - projektowany poziom dna rowu poprzecznego
 - projektowany drenaż Ø200
 - proj. lokalizacja zjazdu / wysokość istn. bramy
 - proj. przepusty



PROJ. RZĘDNA OSI DROGI		
ISTN. RZĘDNA OSI DROGI	219,90	219,20
PROSTE I ŁUKI POZIOME		
SPADKI / DŁUGOŚCI DROGI		
KILOMETRAŻ DROGI		125,51
HEKTOMETRY	0	



Nazwa obiektu budowlanego: Rozbudowa drogi gminnej nr 101261E (Kielchinów - Augustynów)					Rys. nr 3.2
PROFIL PODŁUŻNY					Skala 1:100/1000
Specjalność:	Funkcja:	Imię i nazwisko:	Nr uprawnień:	Podpis:	Data opracowania: 04.2023r.
Inżynierska - Drogowa	Projektant	mgr inż. Kazimierz Mamos	GP.IV.7342/40/94		